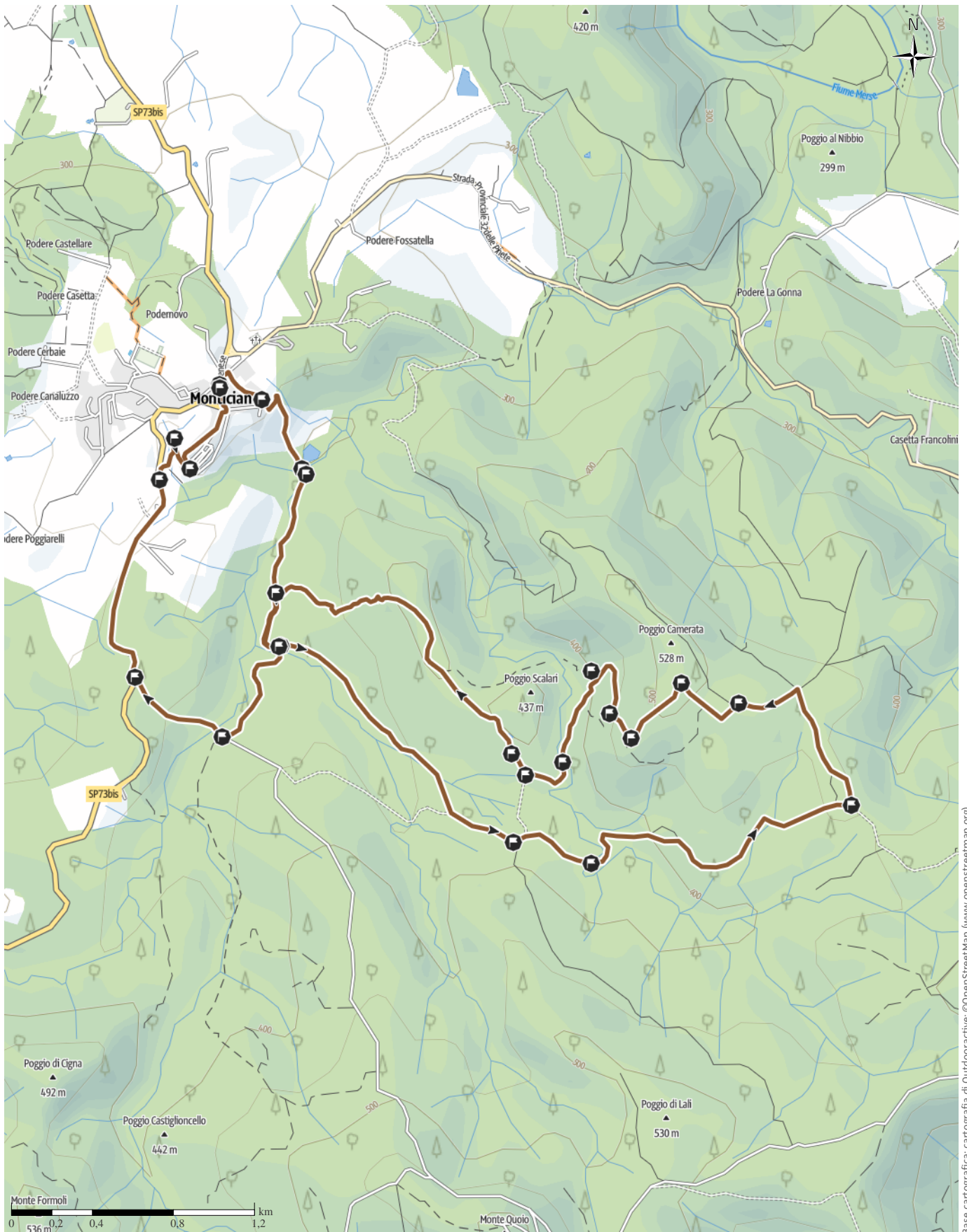


MMTB02 - Camerata

↔ 14,5 km | ⌚ 1:45 h. | ▲ 317 m | ▼ 317 m | Difficoltà media



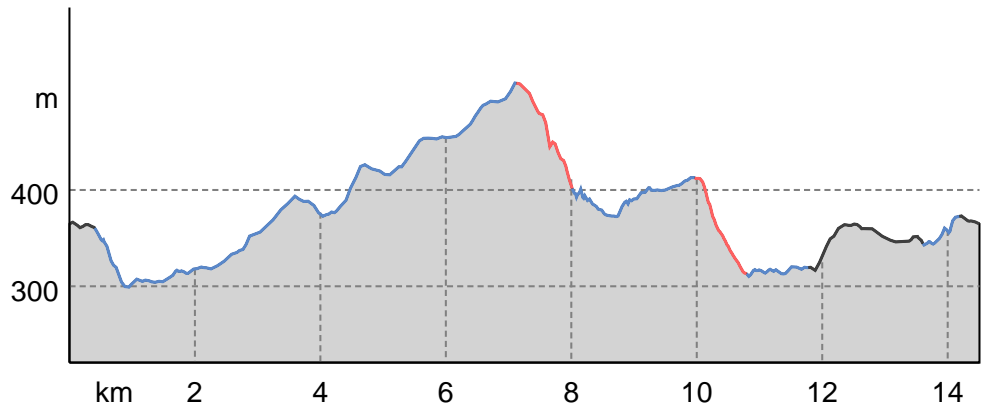
Base cartografica: outdooractive; ©OpenStreetMap (www.openstreetmap.org)

MMTB02 - Camerata

Tipo di strada

Strada	10,2 km
sterrata	
Sentiero	1,7 km
Strada	2,6 km

Profilo altimetrico



Dati del percorso

Mountain bike

Lunghezza ↔ 14,5 km

Durata ⌚ 1:45 h.

Salita ▲ 317 mt

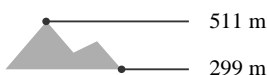
Discesa ▼ 317 mt

Difficoltà media

Impegno fisico ●●●●●●

Tecnica ●●●●●●

Livello sul mare



Periodo consigliato

GEN | FEB | MAR
 APR | MAG | GIU
 LUG | AGO | SET
 OTT | NOV | DIC

Recensioni

Autori

Emozione ●●●●●

Paesaggio ●●●●●

Community

Altri dati



Rete Sentieri Monticiano Claudio Cereda

Ultimo aggiornamento: 20.10.2022

Anello che da Monticiano consente di esplorare le zone legate a Camerata e alla vita del Beato Antonio Patrizi: il Poggio, l'eremo e la Croce. Lunghezza km 14.5, dislivello 460 m

Si parte dal parcheggio nei pressi del centro (casa dell'acqua e negozio Coop nelle vicinanze), ci si sposta verso la parte est del paese, si costeggia la caserma dei carabinieri e, in corrispondenza di un angolo, si imbecca una strada in discesa, dapprima su asfalto e quindi a sterro per scendere alla Gonna. Prima di imboccare la discesa è possibile rifornirsi di acqua di sorgente ad una fontana.

Si giunge ad un punto in cui un fosso proveniente dalla parte alta del paese si immette nella Gonna. Passaggio su ponticini in legno o guado a seconda della portata

d'acqua (1) km 1.0. Dopo il guado si piega a destra e si percorre in ambiente umido e con possibile presenza di fango la sponda destra della Gonna sino ad arrivare alla zona in cui il fosso Rifregaio si getta nella Gonna km 2 (2).

Il percorso che seguiremo consentirà dapprima di salire al poggio di Camerata, di qui scendere all'eremo e infine di arrivare al punto panoramico della Croce. Non viene percorso il tratto che, secondo la tradizione, il beato Antonio Patrizi percorreva dall'eremo alla zona della Croce perché il tratto di sentiero sotto l'eremo e che scende al fosso Rinsanguigno è talmente ammalorato da sconsigliare una discesa in MTB anche con bici a mano. Dunque, giunti nei pressi del fosso Rifregaio si piega a sinistra e si risale in maniera regolare lungo una bella strada sterrata sino a giungere al podere Canile (3) km 3.6.

In corrispondenza del podere Canile piegheremo a sinistra per seguire la strada che va ad intercettare il fosso Rinsanguigno, trascuriamo la deviazione a sinistra che porta al podere Pecorino e arriviamo in un punto molto caratteristico in cui su un ponticello si passa il Rinsanguigno dalle acque limpidissime avendo

MMTB02 - Camerata

a destra i boschi del podere Canile. Si prosegue in leggera salita sulla sterrata che porta al campeggio del Carrotto sino a lasciare la strada principale e piegare a sinistra per salire verso il poggio di Camerata (4) km 5.7.

Si sale sino ad un quadrivio in corrispondenza del quale si piega a sinistra e si procede in leggera salita sino ad una nuova biforcazione al km 6.7 (5) in cui si lascia la strada principale che prosegue dritta e si piega a sinistra. Incontriamo un nuovo quadrivio (6); ci troviamo in prossimità di un fondo chiuso che occupa la parte sommitale del poggio di Camerata. La strada principale lo aggira a destra e scende verso Monticiano, la nostra lo aggira a sinistra e dopo una curva a destra giunge alla parte sommitale dove si incontra la recinzione km 7.1 altitudine 511 m (7).

Qui pieghiamo decisamente a sinistra e percorriamo circa 400 metri costeggiando la recinzione prima di svoltare ancora a destra (8) km 7.48, continuiamo a scendere sino ad arrivare ad una biforcazione (9) km 7.64. Il percorso di sinistra consente di arrivare alla strada di Camerata scendendo attraverso un castagneto in abbandono mentre prendendo a destra, dapprima costeggiamo nuovamente la recinzione e poi sempre in discesa e su sentieri stretti arriviamo direttamente nella zona dell'eremo di Camerata (10) km 8 in prossimità di un seccatoio ristrutturato della compagnia del beato Antonio. Da lì accediamo al piazzale dove si svolge la festa di Camerata il martedì dopo Pasqua, e all'eremo, con locale di sosta sempre aperto. In caso di necessità, seminascosta dai cespugli, alle spalle della casa della compagnia, c'è una sorgente canalizzata per portare acqua alla baita.

Nel ritorno imbocchiamo la strada di Camerata sino al guado del Rinsanguigno (11) al km 8.6. Il punto del guado merita una sosta per la bellezza dei luoghi. Proseguiamo per qualche altro centinaio di metri, sempre in discesa sino ad incontrare la strada che dal Canile porta al podere Pecorino (e che avevamo trascurato per dirigerci al Poggio di Camerata) (12).

Svoltiamo a destra, superiamo il podere Pecorino e seguiamo dritto in leggera salita sino ad incontrare una deviazione a destra (la strada che veniva usata dagli eremiti per scendere a Monticiano) e arriviamo alla Croce di Camerata (13) al km 9.7. La croce, edificata dagli abitanti di Monticiano per ragioni devozionali connesse allo scampato pericolo connesso al passaggio del fronte nel 1944 è stata collocata in un punto in cui si gode un bel panorama sulla val di Merse e da cui si ha una bella visione di Monticiano dall'alto.

Proseguiamo lungo la strada sino alla zona dei depositi dell'acquedotto e poco prima pieghiamo a sinistra per

scendere verso la Gonna (14) km 10.0. Scendiamo in direzione ovest per circa 900 metri sino ad incontrare la strada della Gonna in un punto da cui eravamo già transitati all'andata (15) km 10.9.

Qui giunti pieghiamo a sinistra e seguiamo la strada della Gonna superando su di un ponticello il fosso Rfregaio (16) al km 11.4 e continuiamo sino ad incontrare la strada asfaltata del Monte Quoio (17) km 11.9. Giriamo a destra e un'ultima salita, breve ma ripida, ci porta alla Strada Provinciale (18) km 12.4. Qui giriamo a destra e ci dirigiamo verso Monticiano.

Poco prima del paese imbocchiamo uno stradello a destra (19) km 13.5 che ci consente di scendere alle fonti e al lavatoio di Monticiano (20). Dalla zona delle fonti risaliamo alla porta Maremmana (A), sopravvissuta al passaggio del fronte, mentre quella senese fu diistrutta insieme a quella parte di mura e arriviamo nel centro di Monticiano al parcheggio da cui eravamo partiti.

Highlights

- 📍 Monticiano - capoluogo
- 📍 acqua di sorgente
- 📍 guado Gonna
- 📍 guado gonna
- 📍 fosso Rifregaio
- 📍 Podere Canile
- 📍 fosso Rinsanguigno
- 📍 deviazione per Poggio Camerata
- 📍 deviazione da strada per Monticiano
- 📍 cancello fondo chiuso punto sommitale
- 📍 cambio direzione
- 📍 castagneti tratto impervio
- 📍 eremo di Camerata
- 📍 guado Rinsanguigno
- 📍 svolta a destra per Croce di Camerata
- 📍 podere Pecorino
- 📍 punto di innesto su Vicinale 11
- 📍 si segue la vicinale 11
- 📍 incrocio strada vicinale del Cesarino
- 📍 innesto su strada grossetana
- 📍 deviazione per le fonti
- 📍 Le fonti e il lavatoio
- 📍 percorso delle mura

Apri il percorso sul tuo Smartphone

MMTB02 - Camerata



Scannerizza questo codice QR e salva questo percorso per l'uso offline, condividilo con gli amici e altro...

Sito web

<https://out.ac/IG7OGk>